

REFERÊNCIAÇÃO GEOGRÁFICA

Elipsóide de Hayford

Projeção Gauss

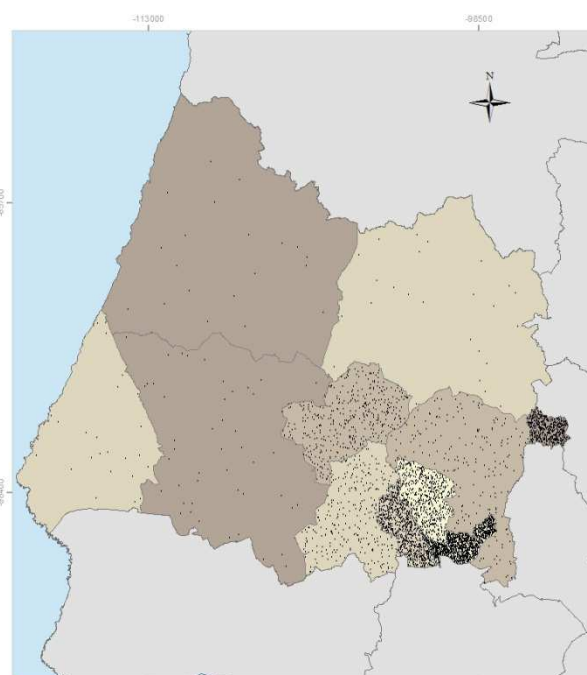
Datum Planimétrico: Datum 73

Datum Altimétrico: Marégrafo de Cascais

Alojamentos de Residência Secundária (2011)

343 - 771
772 - 1201
1202 - 1810
1811 - 2215

0 4 Km



REFERÊNCIAÇÃO GEOGRÁFICA

Elipsóide de Hayford

Projeção Gauss

Datum Planimétrico: Datum 73

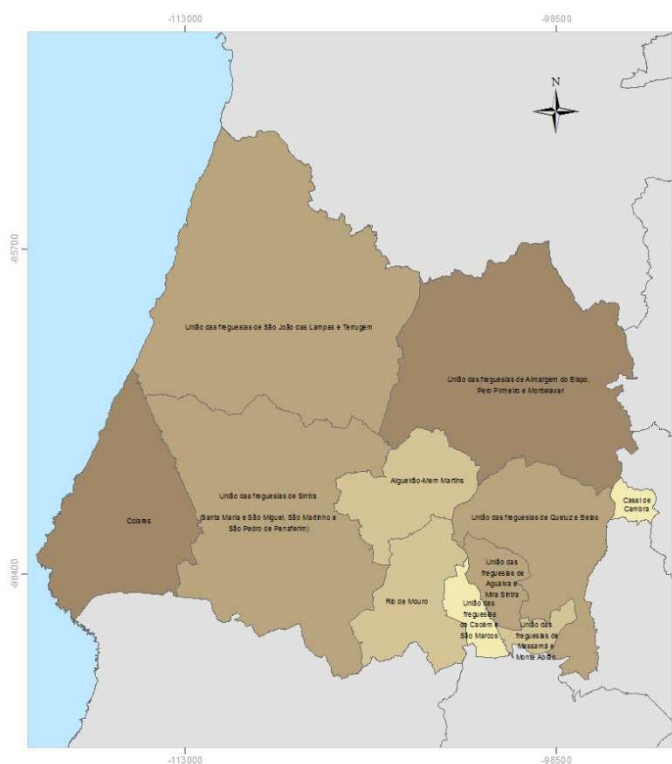
Datum Altimétrico: Marégrafo de Cascais

Taxa de Variação Populacional % (2001-2011)

-7,6 - -2,6
-2,5 - +3,5
+3,6 - +6,2
+6,3 - +22,3

• = Densidade Populacional 1 • = 10 indivíduos

0 1 Km



REFERÊNCIAÇÃO GEOGRÁFICA

Elipsóide de Hayford

Projeção Gauss

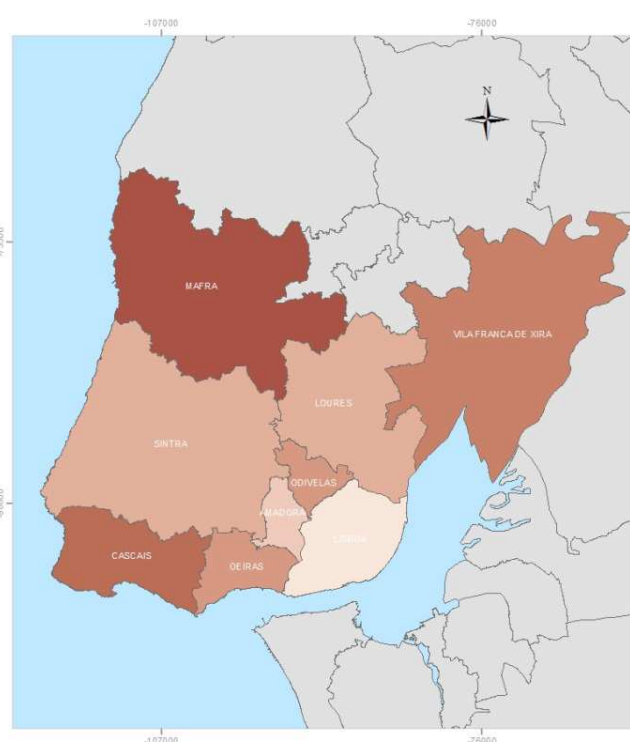
Datum Planimétrico: Datum 73

Datum Altimétrico: Marégrafo de Cascais

Índice de Envelhecimento (2011)

43 - 53
54 - 71
72 - 114
115 - 136

0 4 Km



REFERÊNCIAÇÃO GEOGRÁFICA

Elipsóide de Hayford

Projeção Gauss

Datum Planimétrico: Datum 73

Datum Altimétrico: Marégrafo de Cascais

Taxa de Crescimento Populacional (2001-2011)

-3
-2 - 0
1 - 4
5 - 8
9 - 11
12 - 21
22 - 41

0 4 Km

